



**КОМИТЕТ ИМУЩЕСТВЕННЫХ ОТНОШЕНИЙ
АДМИНИСТРАЦИИ ПЕРМСКОГО МУНИЦИПАЛЬНОГО ОКРУГА**

РЕШЕНИЕ
о размещении объектов № 2638

Пермский край
Пермский округ

04.10.2023

Комитет имущественных отношений администрации Пермского муниципального округа разрешает Акционерному обществу «Газпром газораспределение Пермь» (ИНН 5902183841, ОГРН 1025900512670, почтовый адрес: 614000, г. Пермь, ул. Петропавловская, 43)

размещение объекта «Газопровод давлением до 1,2 Мпа, для размещения которого не требуется разрешения на строительство»

на землях муниципальной собственности.

на срок 1 год

Местоположение: расположенных по адресу: Пермский край, м.о. Пермский, д. Мартьяново, ул. Зеленая, з/у 3

Приложение: схема предполагаемых к использованию земель или части земельного участка.

Особые условия использования:

- 1) При размещении газопровода учесть параметры ширины проезда улично-дорожной сети, во избежание сужения полосы отвода дороги.
- 2) При условии получения разрешения на производство земляных работ.

Заместитель председателя комитета



М.В. Королева

Схема предполагаемых к использованию земель или части земельного участка

Объект: Газопровод давлением до 1,2 Мпа, для размещения которого не требуется разрешения на строительство

Местоположение: расположенных по адресу: Пермский край, м.о. Пермский, д. Мартьяново, ул. Зеленая, з/у 3

Каталог координат, м

| № точки границы | X | Y |
|-----------------|-----------|------------|
| n1 | 511060.58 | 2239431.69 |
| n2 | 511061.34 | 2239422.61 |
| n3 | 511061.50 | 2239420.73 |
| n4 | 511074.72 | 2239422.16 |
| n5 | 511073.54 | 2239433.10 |
| n1 | 511060.58 | 2239431.69 |

Площадь земель или части земельного участка, кв.м.: 145

Категория земель: земли населенных пунктов

Вид разрешенного использования: -

Описание границ смежных землепользователей:

От точки n1 до точки n2 - земельный участок с кадастровым номером 59:32:3480001:3717

От точки n2 до точки n3 - земельный участок с кадастровым номером 59:32:3480001:1289

От точки n3 до точки n1 - земельный участок с кадастровым номером 59:32:3480001:4382


Условные обозначения:



- предполагаемый участок земель, на которых планируется размещение объекта




- границы и номер земельного участка, сведения о которых внесены в ЕГРН



- границы и номер объекта капитального строительства, сведения о которых внесены в ЕГРН



- граница кадастрового квартала



- зоны с особыми условиями использования территории, сведения о которых внесены в ЕГРН

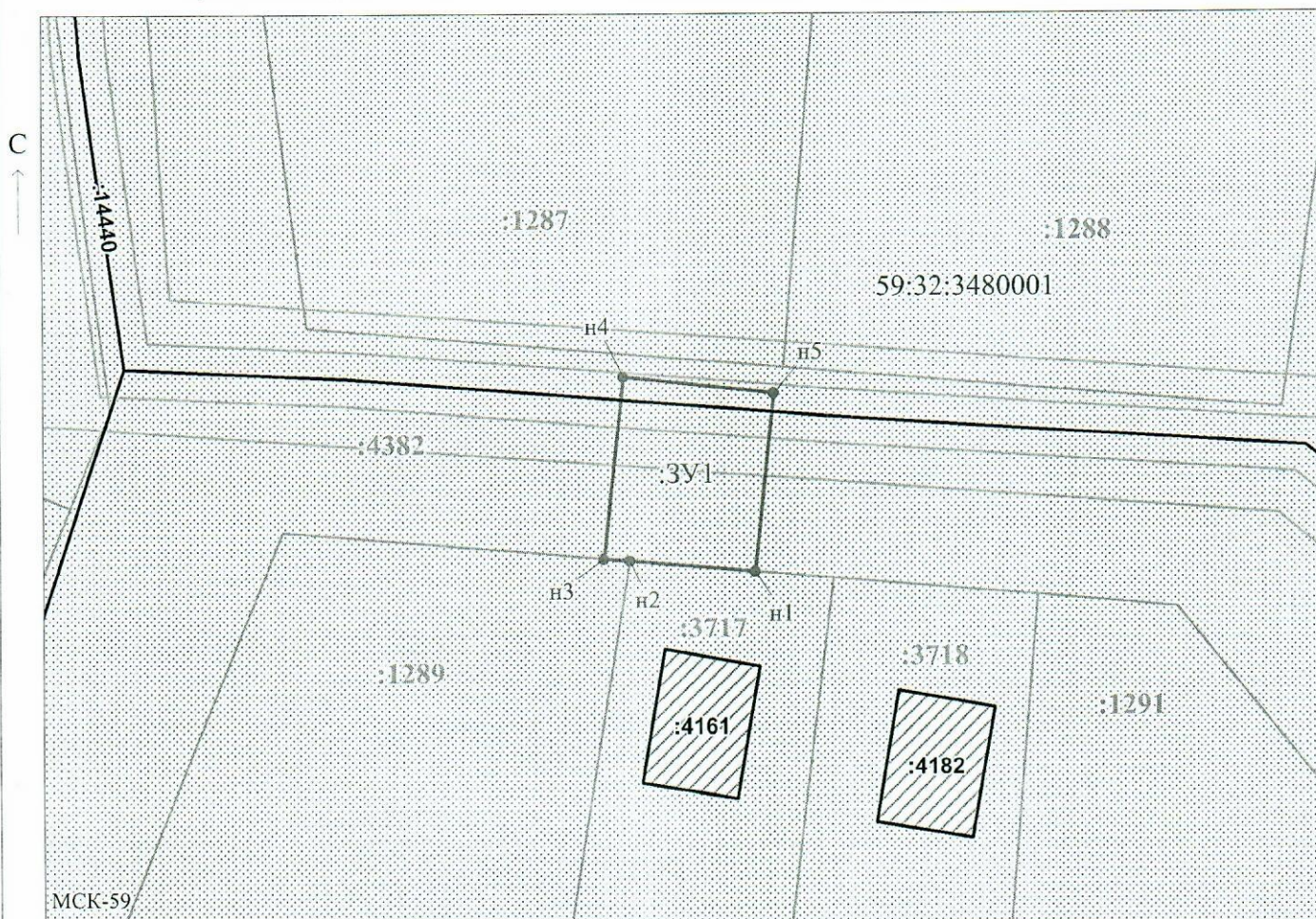
:3У1

- обозначение запрашиваемого земельного участка

• n1

- характерная точка границ земель или части земельного участка

59:32:3480001 - номер кадастрового квартала



Масштаб 1:700

Заявитель:

МП

/ Егошина И.В.

(подпись, расшифровка подписи)

(для юридических лиц и индивидуальных предпринимателей)